

Identificação e Avaliação
de Áreas Degradadas
de Ecossistemas de Restinga,
Ilha do Cardoso (Cananéia, SP)
e Ilha Comprida, SP.




Escopo


- Identificar áreas degradadas de ecossistemas restinga na Ilha do Cardoso (Cananéia, SP) e Ilha Comprida potenciais para serem restauradas;
- Identificar padrões, quanto aos meios físico e biótico;
- Categorizar essas áreas de acordo com o grau de degradação;
- Avaliar o potencial de regeneração natural;
- Fornecer subsídios para estudos de restauração de áreas de restinga.

Método

- Entrevistas com a comunidade local;
- Utilização de fotos aéreas dos anos 1962, 1973, 1980, 2001 e imagem de satélite de 2008 para estudar a evolução da degradação dessas áreas;
- Estudo florístico das áreas degradadas;
- Estudo do meio físico das área degradadas;
- Levantamento bibliográfico.



Ilha do Cardoso/Aerofoto – 1962



Ilha do Cardoso/Aerofoto – 1973



Ilha do Cardoso/Aerofoto – 1981

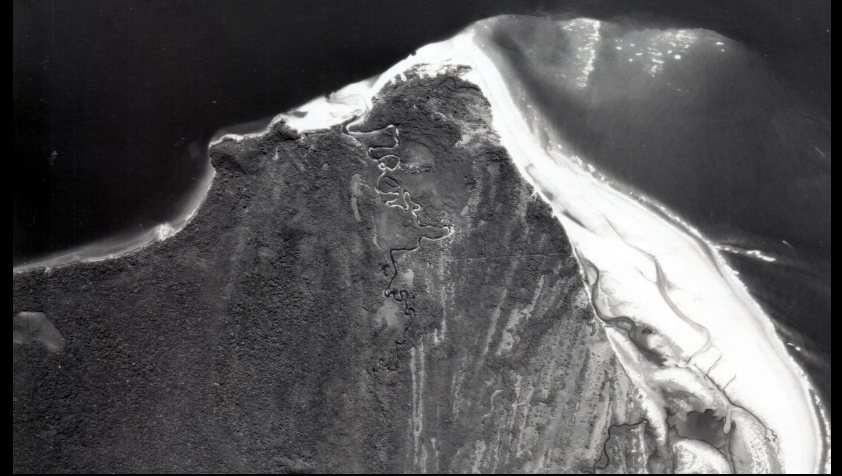


Ilha do Cardoso/Aerofoto – 2001



Ilha do Cardoso/Aerofoto – 2008

Evolução 1962 – 2008



Ilha Comprida 1962 e 2001

